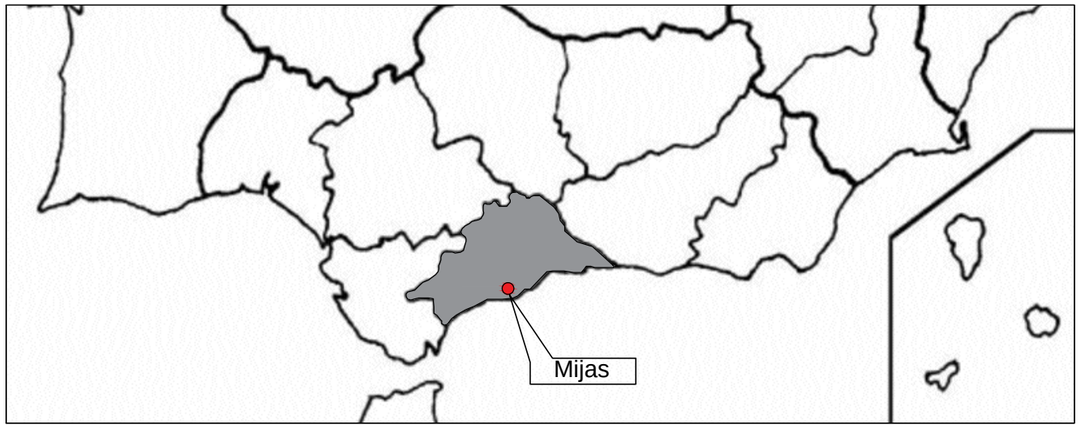

UBICACIÓN REGIONAL
SIN ESCALA

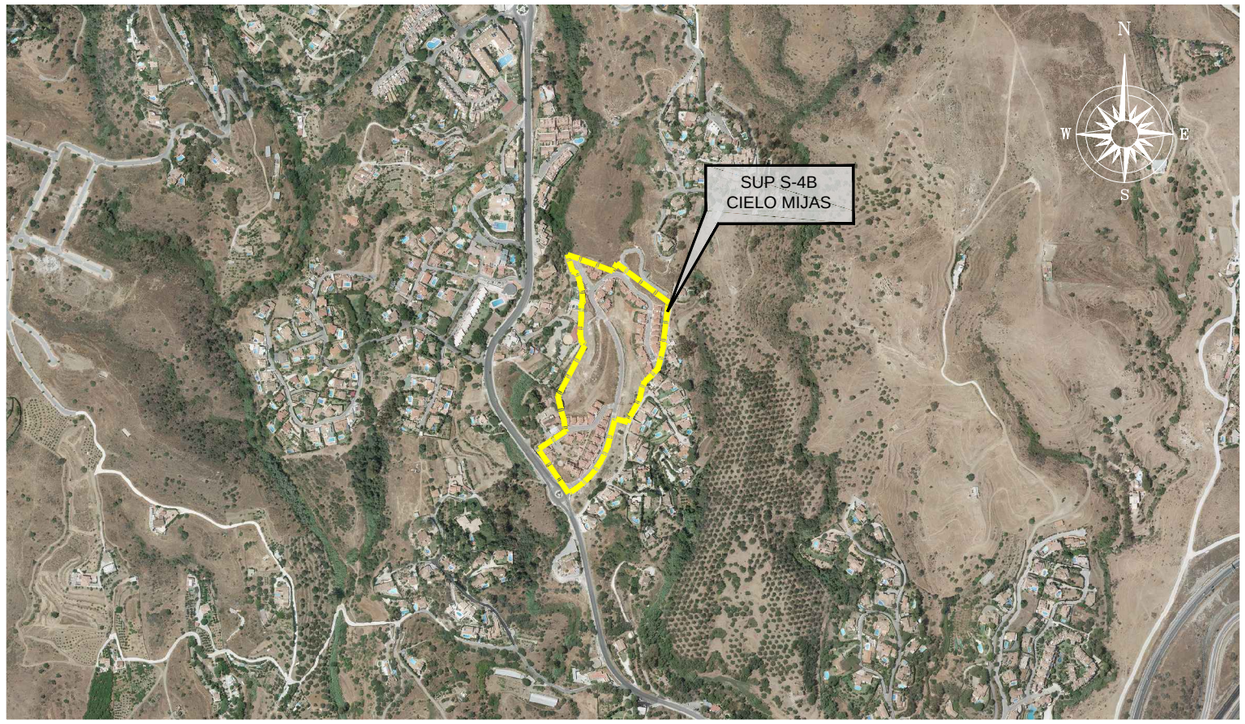

SITUACIÓN SOBRE ORTOFOTO
ESCALA 1/10.000

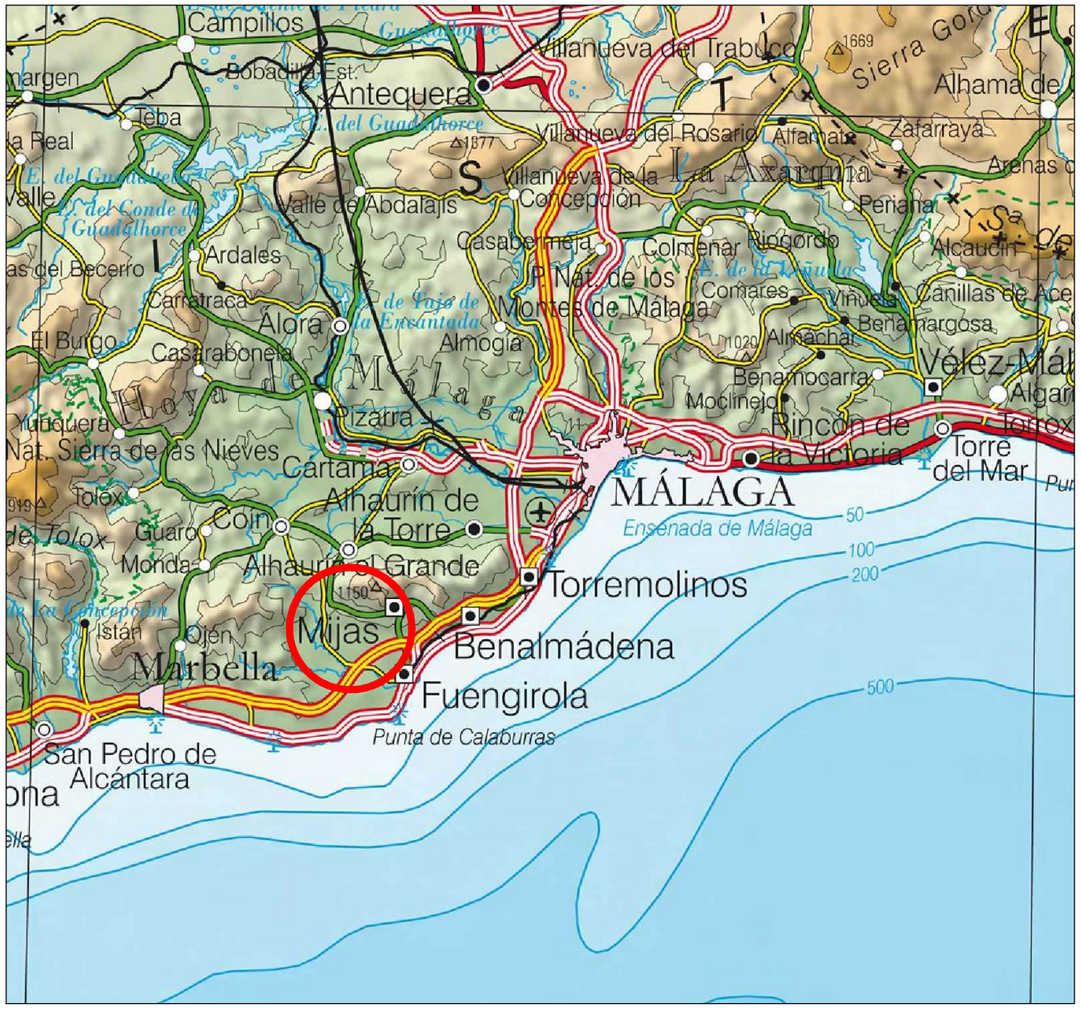

SITUACIÓN
SIN ESCALA

Plano Nº	Designación
1	**SITUACIÓN Y EMPLAZAMIENTO.**
2	**VIARIOS Y ZONAS VERDES.**
2.1	Planta sobre PPO.
2.2	Planta ortofoto sobre PGOU 2013.
3	**RED DE ABASTECIMIENTO.**
3.1	Planta sobre PPO.
3.2	Planta sobre levantamiento topográfico 2016.
4	**RED DE SANEAMIENTO.**
4.1	Planta sobre PPO.
4.2	Planta sobre levantamiento topográfico 2016.
5	**RED ELÉCTRICA.**
5.1	Planta sobre PPO.
5.2	Planta sobre levantamiento topográfico 2016.
6	**RED DE ALUMBRADO PÚBLICO.**
6.1*	Planta sobre PPO.
6.2	Planta sobre levantamiento topográfico 2016.
7	**RED DE TELECOMUNICACIONES.**
7.1	Planta sobre PPO.
7.2	Planta sobre levantamiento topográfico 2016.

*No se incorpora en planos.La información referida a estas redes se ha realizado en visita de campo y se ha incorporado en el informe técnico que acompaña.

Excmo. Ayuntamiento de Mijas

TÍTULO DEL PROYECTO:
AUDITORÍA DE LAS URBANIZACIONES DEL T.M. MIJAS. LOTE 3.
SUP S-4B. CIELO MIJAS

TÍTULO DEL PLANO:
SITUACIÓN Y EMPLAZAMIENTO.

EXPEDIENTE: 2017/000055	CONSULTORA: cemosa Ingeniería y Control	ESCALA NUMÉRICA:	Nº DE PLANO: 1
FECHA: FEBRERO 2018		ESCALA GRÁFICA:	HOJA 1 DE 1